






OBJEDNATEL	KRAJSKÁ SPRÁVA A ÚDRŽBA SILNIC STŘEDOČESKÉHO KRAJE PŘÍSPĚVKOVÁ ORGANIZACE ZBOROVSKÁ 11, 150 21 PRAHA 5	
ZÁSTUPCE OBJEDNATELE	PETR DUSBABA	

SOUŘADNÝ SYSTÉM: S - JTSK

VÝŠKOVÝ SYSTÉM: B.p.v.

OZN. ZMĚNY	POPIS ZMĚNY	DATUM	PODPIS

ZHOTOVITEL	RBR-SERVIS, s.r.o. K JELENICI 1457/16, 635 00 BRNO TEL: 777 196 970, rbr-servis@seznam.cz, www.rbr-servis.cz		
ZAKÁZKOVÉ ČÍSLO	2023755		
ZODP. PROJEKTANT	ING. MARTIN VAŠÁK		
VYPRACOVAL	ING. TOMÁŠ PÁTEČEK		
KONTROLOVAL	ING. MARTIN VAŠÁK		

GENERÁLNÍ PROJEKTANT		RBR-SERVIS, s.r.o. K JELENICI 1457/16, 635 00 BRNO TEL: 777 196 970, rbr-servis@seznam.cz, www.rbr-servis.cz			
HLAVNÍ PROJEKTANT		ING. TOMÁŠ PÁTEČEK			
KRAJ: STŘEDOČESKÝ		ORP: KOLÍN	KATASTR: KOUŘIM		
STAVBA:  III/33420 MOLITOROV, MOST EV.Č. 33420-1  ČÁST :  ZÁBOROVÝ ELABORÁT				FORMÁT	A4
				DATUM	LEDEN 2025
				STUPEŇ	PDPS
				ČÍSLO ZAK.	2023755
				MĚŘÍTKO	~
PŘÍLOHA:  VÝPIS DOTČENÝCH PARCEL				ČÍSLO PŘÍLOHY:  E.5.1.2	ČÍSLO PARÉ:
				Dokumentaci lze užívat pouze ve smyslu příslušné smlouvy o dílo, výkres či jeho část může být kopírován nebo jiným způsobem rozšiřován pouze po předchozím souhlasu RBR-SERVIS, s.r.o.	

Dokumentaci lze užívat pouze ve smyslu příslušné smlouvy o dílo, výkres či jeho část může být kopírován nebo jiným způsobem rozšiřován pouze po předchozím souhlasu RBR-SERVIS, s.r.o.

## VÝPIS DOTČENÝCH PARCEL

KATASTRÁLNÍ ÚZEMÍ – KOUŘIM 671215

KATASTRÁLNÍ ÚZEMÍ – KOUŘIM 671215															
Položka číslo	Parcela číslo		List vlastnictví	Jméno a bydliště vlastníka nemovitosti (nájemce nemovitosti)	Druh pozemku	Výměra [m2]	Zábor [m2]								Poznámka
							Trvalý pro SčK		Dočasný pro SčK		Trvalý pro -		Dočasný pro -		
	KN	ZE					Bez výkupu	S výkupem	Nad 1 rok	Do 1 roku	Bez výkupu	S výkupem	Nad 1 rok	Do 1 roku	
A01	2639		10001	Město Kouřim, Mírové náměstí 145, 281 61 KOUŘIM	Ostatní plocha	2539	67	0	0	110	0	0	0	0	Věcné břemeno umístění a provoz. elektrorozvodného zařízení
A02	2646/2		1499	Středočeský kraj, Zborovská 81/11, Smíchov, 150 00 PRAHA 5 Krajská správa a údržba silnic Středočeského kraje, příspěvková organizace, Zborovská 81/11, Smíchov, 150 00 PRAHA 5	Ostatní plocha	9339	218	0	0	201	0	0	0	0	Věcné břemeno umístění a provoz. elektrorozvodného zařízení
A03	2647/3		1499	Středočeský kraj, Zborovská 81/11, Smíchov, 150 00 PRAHA 5 Krajská správa a údržba silnic Středočeského kraje, příspěvková organizace, Zborovská 81/11, Smíchov, 150 00 PRAHA 5	Ostatní plocha	8280	112	0	0	67	0	0	0	0	-
A04	2661		10001	Město Kouřim, Mírové náměstí 145, 281 61 KOUŘIM	Ostatní plocha	3939	22	0	0	16	0	0	0	0	Chráněná ložisková území; Věcné břemeno umístění a provoz. elektrorozvodného zařízení; Pozemek se nachází v dobývacím prostoru
A05	1617/4		24	SJM Tintěra Arnošt a Tintěrová Olympie, Molitorov 22, 281 63 KOUŘIM	Ostatní plocha	1915	0	0	0	10	0	0	0	0	Věcné břemeno (podle listiny)
							419	0	0	404	0	0	0	0	